


TEIKNFORKLÅRING




PBL § 11-8 OMSYNSSONER

a.1) Sikringssoner

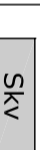
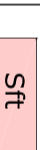
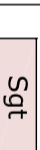
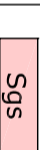
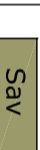
 H140 Frisikt

PBL § 12-5 REGULERINGSFØREMÅL

1. Busetnad og anlegg

-  Bbu Busetnad-konsentrert småbusetnad
-  Bbl Bølligbyggelse-blokkbusetnad
-  Aren Renovasjonsanlegg
-  Auo Uteopphaldsareal




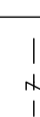






2. Samferdsleanlegg og teknisk infrastruktur

-  SKV Køyreveg
-  Sft Fortaug
-  Sgt Gateton
-  Sgs Gang- og sykkelsti
-  Sav Annan veggrunn - grøntareal


3. Grønstruktur

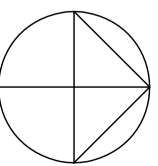
 Gn Naturområde

Linjetyper

-  Plangrense
-  Føremålsgrense
-  Regulert tomtegrense
-  Eigedomsgrense opphevet
-  Grense for sikringssoner
-  Byggiegrense
-  Regulert senterlinje
-  Regulert kant køyrebane
-  Regulert parkeringsfelt
-  Frisiktlinje

Symbol

 Vegstenging



Revisjon	Dato	Saksnr.	Signatur
A. Etter vedtak i kommunestyret	06.02.2012		AST

DETALJREGULERINGSPLAN

Negardskleiva
PlanID 092920110001



Målestokk: 1:1000
Kartblad: Årild kommune
Forslagsliller: Årild kommune
Dato: 01.03.2011

Saksbehandlings- og bygningssloven	Dato	Saksnr.	Signatur
Kunngjøring om oppstart av reguleringsarbeid	27.10.2010		
Vedtak om utlegging til offentlig ettersyn	21.03.2011	11/12	
2. gangs handsaming i kommunen	16.01.2012	12/3	
Evt. nytt offentlig ettersyn			
Kommunestyrevedtak	26.01.2012	12/13	

Planen er utarbeidd av:

Plankontoret Hallvard Homme A/S



4747 Valle
Tlf.: 37 93 70 00
Fax: 37 93 74 74
post@plankontoret.no

Saksbehandlar
AST
Prosjektnummer
2390

