



## KULTURMINNE LANGS FERDSSELSVEGAR OG JERNBANE



1. St. Olav sverd. Foto: Egil Fiane

2. Brudeled. Foto: Magnhild Jones Gilje



3. Likkvile «Askjilds båre». Foto: Oddmund Mogstad



4. Kvistvarp. Foto: Egil Fiane



5. Den gamle vegen mot Berås.

6. Gravrøys Rostveitgavlen. Foto: Jens Magne Føreland



7. Gravfelt på Vehus. Foto: Jens Magne Føreland

8. Steinsetting på Sandnes. Foto: Gudrun Mjåland



9. Støttesteinar langs ridevegen på Tveit. Foto: Arild Vårlandsmyr

10. Bru på Gamle Telemarksveg, Simonstad. Foto: Egil Fiane



11. Jernbanebru under riksvegen på Simonstad.  
Foto: Tonje Ramse Trædal

12. Gjerde og grindstople frå Treungenbanen



13: Sandå stasjon frå 1913. Foto: Siri Hafnor



15. Tenestemannsbustad nr. 7 på Nelaug frå 1949. Foto: Helge Aabakk



## JORDBRUK OG TIDLEG Busetnad



1. Gardsanlegget på Flatlandsmoen med gravrøyser. Foto: Svein Mortensen




2. Høyløe på Sigridnes. Foto: Jens Magne Føreland



3. Støylyar: Ånebjør i Årdalen og Vikstøyl ved Kallingsvatnet Foto: Egil Fiane og Jens Magne Føreland



4. Styvingstre/kyllingstre på Øvre Ramse. Foto: Ellen Svalheim



5. Stakksneis på Kallingsheia. 6. Solberg. Fråflytta gard i Åmli. Foto: Jens Magne Føreland



5. To høyløer ved Innjorda. Foto: Karstein Vaule



6. Gjengroing av kulturlandskap. Foto: Kari Hagelia Olstad





## SKOGBRUK



1. Detalj av dam i Kallingsvatnet. Foto: Jens Magne Føreland




2. Steinskjermer i Tovdalselva. Foto: Jens Magne Føreland



3. Kronsvassdammen. Foto: Karstein Vaule



4. Bomfeste i Nelaugvatnet. Foto: Tonje Ramse Trædal



5. Sag, kvern og steinskjerm ved Koppåna og Aslefoss. Foto: Tonje Ramse Trædal



6. Restar av Smørlisaga.


7. Skogshusvære/heigard: Vå, Ytre Ramse. Foto: Jens Magne Føreland



## JAKT OG FANGST




1. Fiskeklekkeri på Innjorda. Foto: Egil Fiane



2. Heller på Bås. Foto: Jens Magne Føreland




3. Røykonn på Kallingsheia. Foto: Jens Magne Føreland og Marte Brekke Sandhaug



4. Røykonn på Våkensbergfjella. Foto: Jens Magne Føreland. Statue av bjørneskyttar Olav Tverrstøyl ved Elvarheim museum. Foto: Tonje Ramse Trædal



5. Fangst av levande bever for utsetting. (Fangstmannen Aslak Harstveit, Vevstad 1989)



Amlj Rikstelf.

Telegr.: Beverjensen, Amlj.

## P. M. JENSSEN TVEIT

PREPARANT

ÅMLI

1. dec. 1943.

Lebendige Biber (Castor Fiber) für Zucht und zoologische Gärten.  
(Lieferant an die Staaten Norwegen, Schweden, Polen,  
Lettland und Finnland).

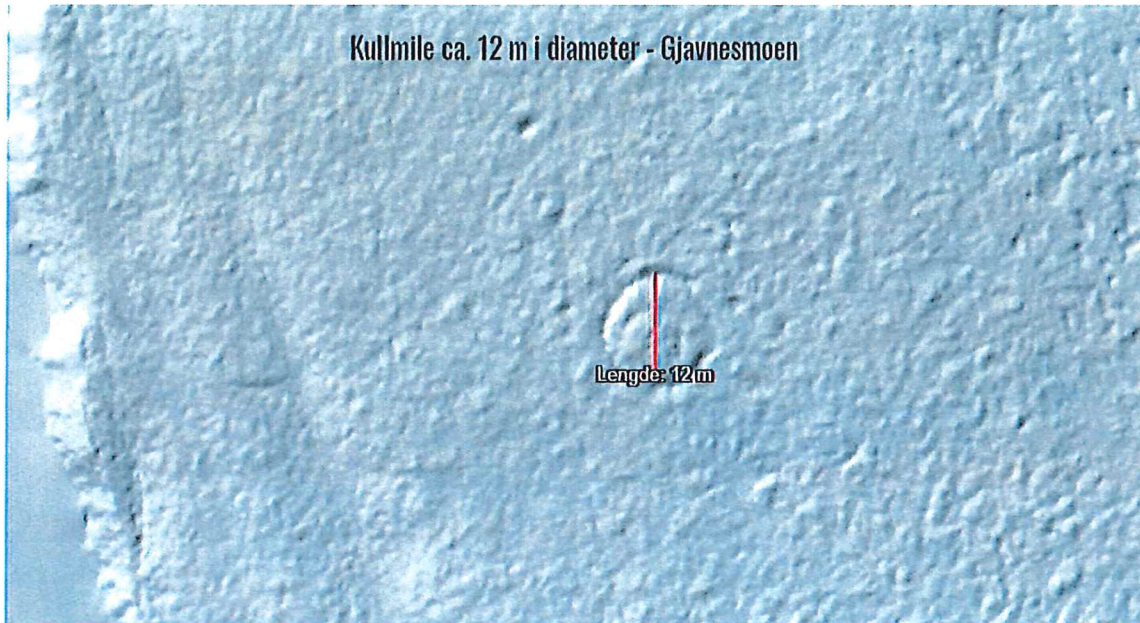
Living beavers (Castor Fiber) for breeding purpose and for  
Zoological gardens. (Suppliers to the Norwegian, Swedish,  
Polish, Latvian and Finnish Governments).

6. Brevhode frå Peder Martinus Jenssen- Tveit.

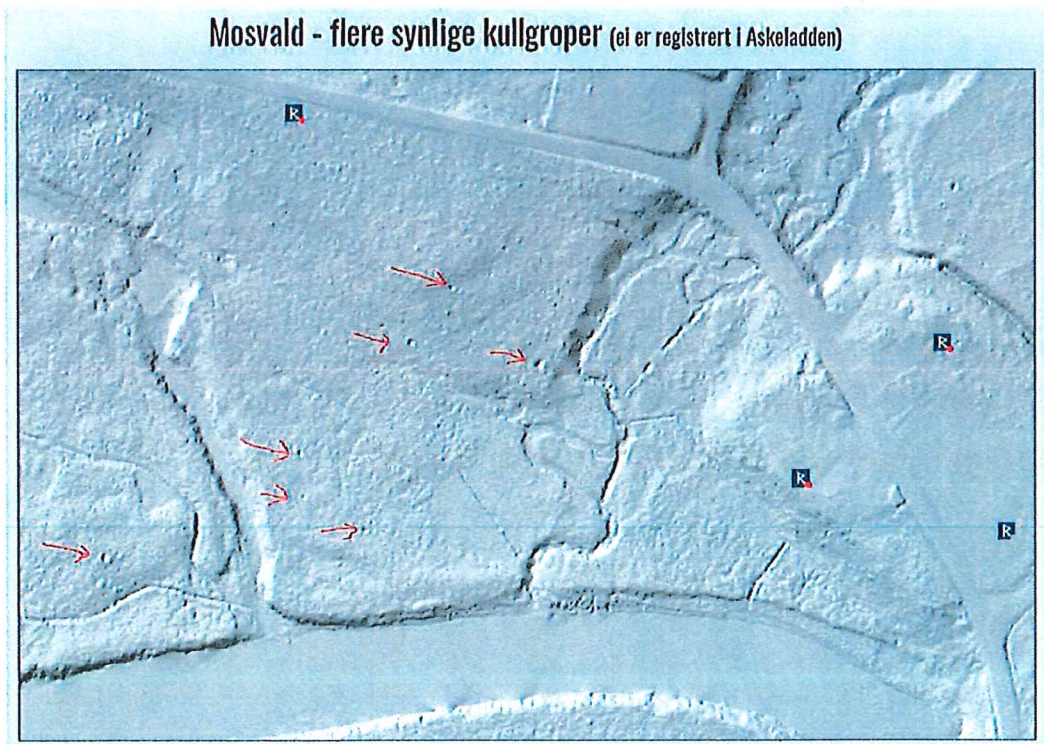




## JERN OG ANNAN MINERALUTVINNING



Lidardata (laserkart) viser kullmile frå brenning av trekol til Nes Verk på Gjavnesmoen. Kjelde: Gudrun Mjåland



Lidardata (laserkart) viser por etter kullgroper frå utvinning av jern i yngre jernalder og mellomalder på Mosvald i Gjøvdal. Kjelde: Gudrun Mjåland.



Sinder (slagg) funne på Homedal. Foto: Jens Magne Føreland. Blesteromn på Flatlandsmoen. Foto: Anne Tone Aanby



Kolrestar i jorda frå ei kolmile på Simonstad. Foto: Tonje Ramse Trædal

## KRIGEN I ÅMLI



Løpegraver og skytestillingar ved Nelaug stasjon. Foto: Tonje Ramse Trædal



Flyobservasjonsposten «Tyskerhytta» på Tveitheia. Foto: Arild Håkedal



Kontainrar frå flyslepp ved Rukkevatn i Gjøvdal. Foto: Tonje Ramse Trædal